STRATEGI DISHUBKOMINFO PROVINSI BANTEN UNTUK MENCEGAH TIMBULNYA BIAYA EKONOMI TINGGI DALAM ANGKUTAN BARANG

REVRI AROES

KEPALA DINAS PERHUBUNGAN, KOMUNIKASI DAN INFORMATIKA PROVINSI BANTEN

25 Februari 2016

LANDASAN HUKUM

1. UU NO. 22 TAHUN 2009 TENTANG LLAJ
2. PP NO. 32 TAHUN 2011 TENTANG MANAJEMEN DAN REKAYASA, ANALISIS DAMPAK, SERTA MANAJEMEN KEBUTUHAN LALU LINTAS
3. PP NO. 55 TAHUN 2012 TENTANG KENDARAAN
4. PP 80 TAHUN 2012 TTG TATA CARA PEMERIKSAAN KENDARAAN BERMOTOR DI JALAN DAN PENINDAKAN PELANGGARAN LLAJ
5. PP NO. 79 TAHUN 2013 TENTANG JARINGAN LLAJ
6. PP NO. 74 TAHUN 2014 TENTANG ANGKUTAN
7. KM 69 TAHUN 1993 TENTANG PENYELENGGARAAN ANGKUTAN BARANG DI JALAN

GAMBARAN UMUM

1. LUAS WILAYAH = 9.662,92 KM2
2. WILAYAH ADMINISTRATIF = 8 KAB/KOTA (Kota Serang, Kab. Serang, Kota Cilegon, Kab. Pandeglang, Kab. Lebak, Kab. Tangerang, Kota Tangerang dan Kota tangerang Selatan)

RUAS JALAN PROVINSI BANTEN

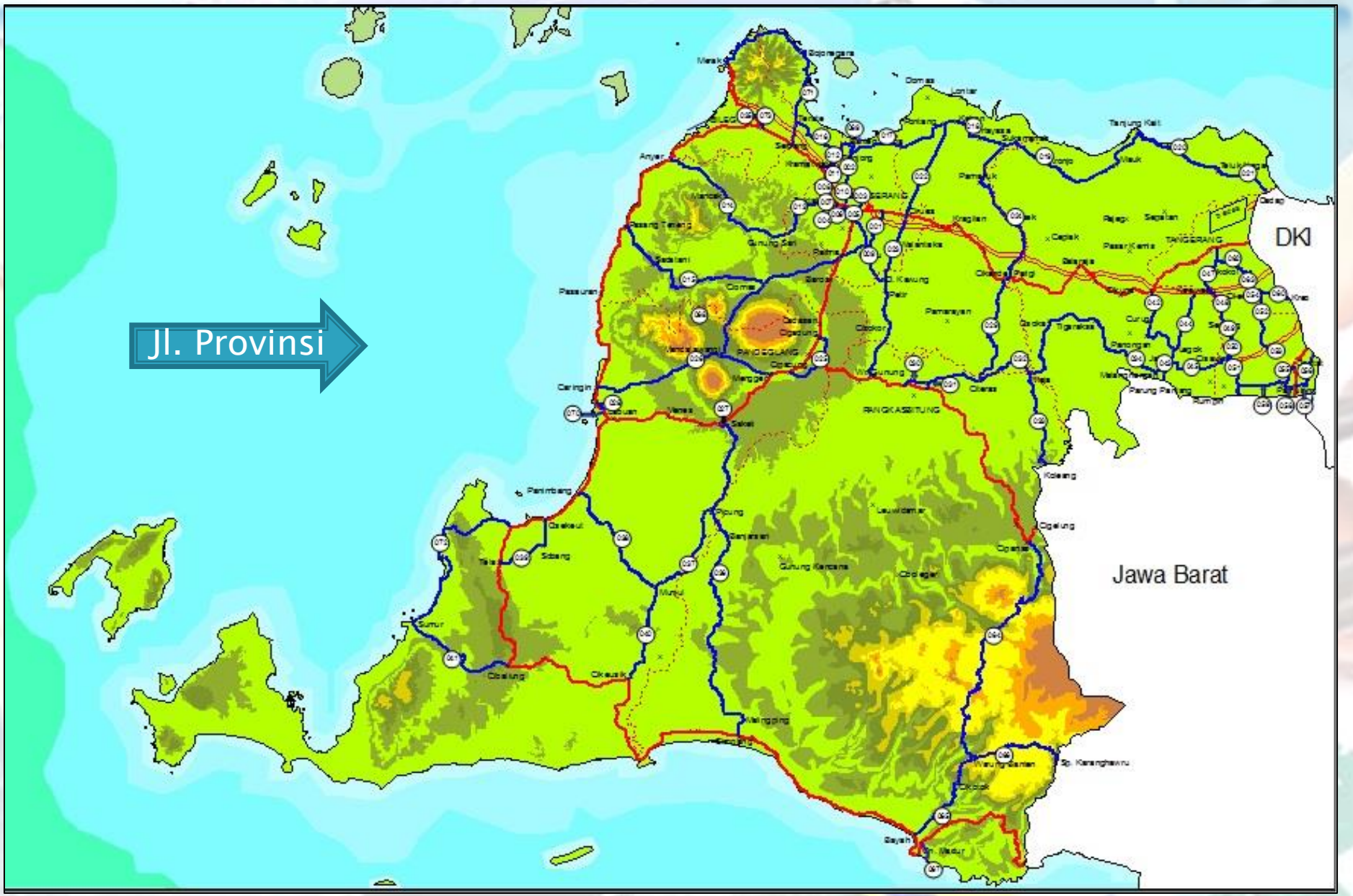

RUAS JALAN NASIONAL PROVINSI BANTEN

SK Menteri PU dan PR No. 290 / KPTS / M / 2015

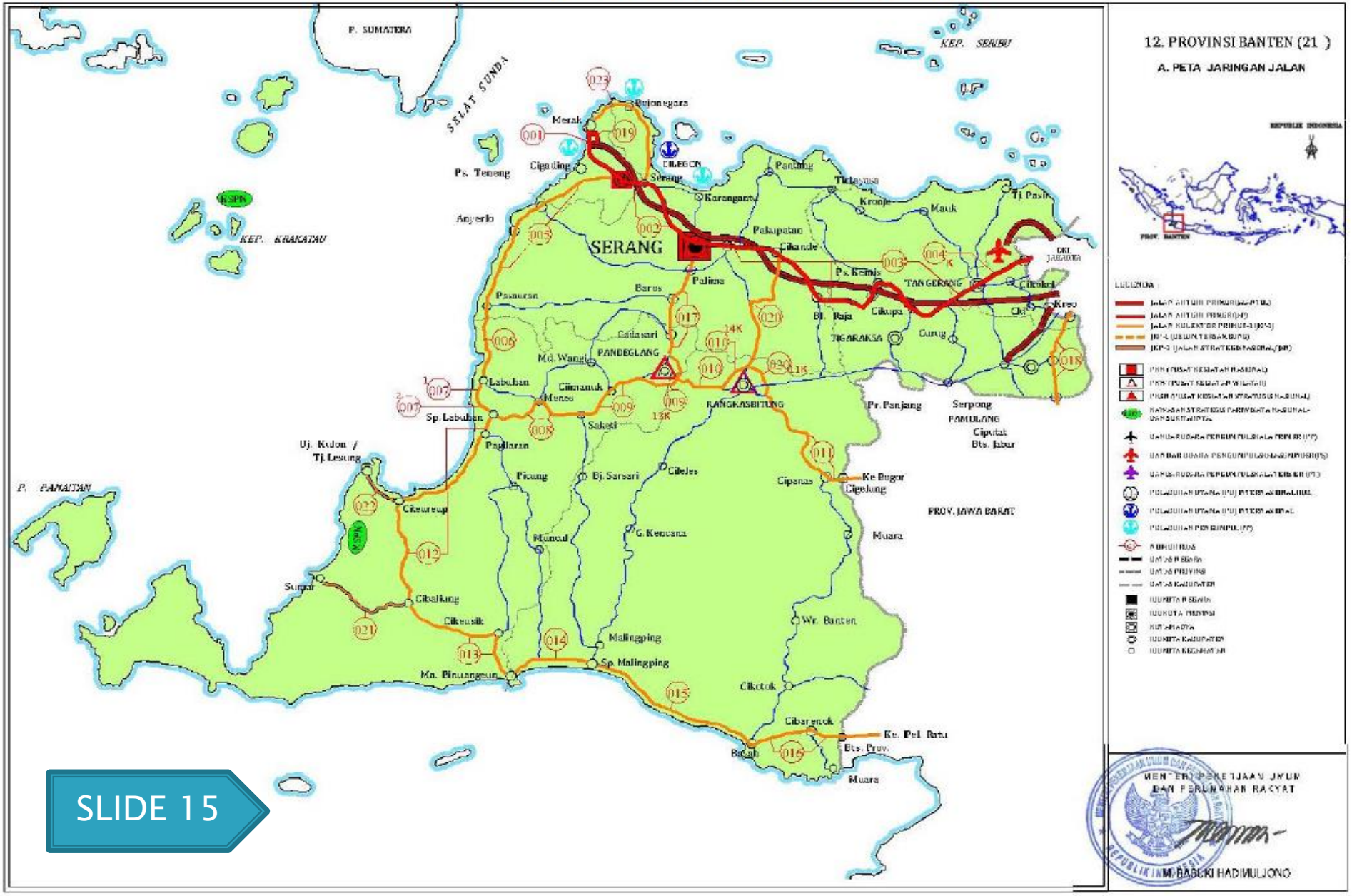

SLIDE 15

DEFINISI ANGKUTAN

Pasal 1 angka 3 UU No. 22 Tahun 2009
Angkutan adalah perpindahan orang dan/ barang dari satu tempat ke tempat lain dengan menggunakan kendaraan di ruang lalu lintas jalan.

Perbandingan Jumlah Perjalanan Angkutan Barang Tiap Moda

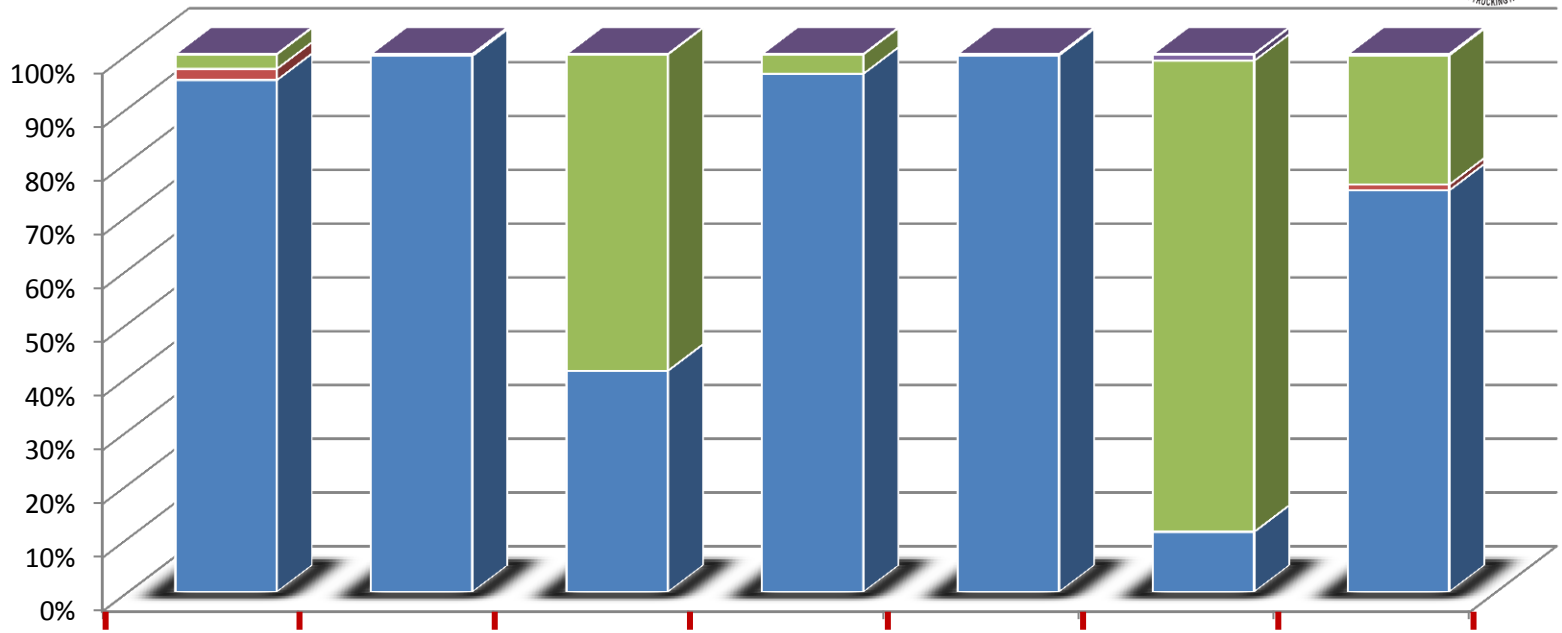

	Sumatera	Jawa	Kalimantan	Sulawesi	Bali NT	Maluku-Papua	Rata-rata
Udara	0,0%	0,0%	0,0%	0,0%	0,0%	1,1%	0,2%
Laut	2,7%	0,2%	58,8%	3,6%	0,2%	79,7%	24,2%
KA	2,1%	0,1%					1,1%
Jalan	95,2%	99,7%	41,2%	96,4%	99,8%	10,2%	75,3%

Sumber : IndII (2014)

Investasi double track KA dan pengembangan kepelabuhan belum mendapat respon signifikan bagi operator angkutan barang karena buruknya keterpaduan jaringan prasarana dan pelayanan terminal alih moda transportasi barang.

PERMASALAHAN TRANSPORTASI BARANG DI PROVINSI BANTEN

1. SERING TERJADI OVER LOAD
2. KERUSAKAN JALAN AKIBAT OVERLOAD
3. PENYALAH GUNAAN JEMBATAN TIMBANG SEBAGAI SUMBER PAD
4. PENEGAKAN HUKUM SECARA PARTIAL / BELUM TERPADU

STRATEGI PENANGANAN

A. JANGKA PENDEK

1. MANAJEMEN DAN REKAYASA LALU LINTAS, SEPERTI :
   - PEMBATASAN LOADING DAN UNLOADING DI PERKOTAAN BAIK TEMPAT MAUPUN WAKTU
   - ANGKUTAN BARANG DENGAN UKURAN TERTENTU TIDAK BOLEH MASUK KE JALAN PROVINSI (JLN KLAS III < 8 TON)
   - PEMASANGAN PORTAL PADA JALAN PROVINSI
   - RANPERGUB RUTE LINTASAN ANGKUTAN BARANG
2. PENGAWASAN DAN PENGENDALIAN MUATAN LEBIH
3. PEMBENTUKAN FORUM LALU LINTAS DAN ANGKUTAN
4. MULAI 2017 PENGELOLAAN JEMBATAN TIMBANG DIALIHKAN KE PEMERINTAH PUSAT (UU 23 TAHUN 2014) DENGAN DEMIKIAN SUDAH TIDAK ADA LAGI TARGET PAD

STRATEGI PENANGANAN (2)

B. JANGKA MENENGAH

1. DIBANGUN TERMINAL ANGKUTAN BARANG/DRY PORT/INLAND PORT
2. TERSEDIANYA PERGUDANGAN YANG MELENGKAPI SISTEM ANGKUTAN BARANG
3. REAKTIVASI JALUR KERETA API UNTUK DAERAH SELATAN BANTEN

STRATEGI PENANGANAN (23)

B. JANGKA PANJANG

LEBIH TERINTEGRASINYA SISTEM ANGKUTAN BARANG ANTAR MODA (JALAN RAYA, KERETA API DAN LAUT)

PANJANG RUAS JALAN PROVINSI BANTEN

NO. RUAS	NAMA RUAS	PANJANG	WILAYAH KAB/KOTA
001	Pakupatan - Palima	10,320	Kota Serang
002	Lopang - Banten Lama	7,216	Kota Serang
003	Jl. Trip Jamaksari (Kota Serang)	1,500	Kota Serang
004	Jl. Ayip Usman (Kota Serang)	2,380	Kota Serang
005	Jl. KH. Abdul Fatah Hasan (Kota Serang)	1,405	Kota Serang
006	Jl. Abdul Hadi (Kota Serang)	0,715	Kota Serang
007	Jl. TB. Suwandi (Kota Serang)	3,259	Kota Serang
008	Jl. Letnan Jidun (Kota Serang)	0,587	Kota Serang
009	Sempu - Dukuh Kawung	11,095	Kota Serang
010	Jl. Veteran Serang	0,715	Kota Serang
011	Jl. KH. Syam'un Serang	0,530	Kota Serang
012	Kramatwatu - Tonjong	4,759	Kab. Serang, Kota Serang
013	Simpang Taktakan - Gn. Sari	13,040	Kab. Serang, Kota Serang
014	Gunung Sari - Mancak - Anyer	21,450	Kab. Serang, Kota Serang
015	Palima - Pasang Teneng	40,729	Kota Serang, Kab. Serang
016	Terate - Banten Lama	12,350	Kota Serang, Kab. Serang
017	Banten Lama - Pontang	16,080	Kota Serang, Kab. Serang
018	Pontang - Kronjo	18,430	Kab. Serang, Kab. Tangerang
019	Kronjo - Mauk	11,800	Kab. Tangerang
020	Mauk - Teluk Naga	21,280	Kab. Tangerang, Kota Tangerang
021	Teluk Naga - Dadap	8,500	Kota Tangerang
022	Ciruas - Pontang	14,607	Kab. Serang
023	Ciruas - Petir - Wr.Gunung	25,570	Kab. Serang, Kota Serang, Kab. Lebak
024	Parigi - Sukamanah	26,080	Kab. Serang
025	Cigadung - Cipacung	10,640	Kab. Pandeglang
026	Mengger - Mandalawangi - Caringin	28,700	Kab. Pandeglang
027	Saketi - Ciandur	0,500	Kab. Pandeglang

PANJANG RUAS JALAN PROVINSI BANTEN

NO. RUAS	NAMA RUAS	PANJANG	WILAYAH KAB/KOTA
028	Jalan Jendral A. Yani (Labuan)	1,100	Kab. Pandeglang
029	Cikande - Rangkasbitung	26,710	Kab. Serang, Kab. Lebak
030	Jl.By Pass Rangkasbitung (Jl. Soekarno - Hatta)	3,880	Kab. Lebak
031	Jl.Raya Cikande (Jl. Otista Rangkasbitung)	0,800	Kab. Lebak
032	Tigaraksa - Citeras	25,750	Kab. Tangerang, Kab. Serang, Kab. Lebak
033	Maja - Koleang	16,271	Kab. Lebak
034	Malangnengah - Tigaraksa	10,100	Kab. Tangerang
035	Jalan Yasin Beji (Cilegon)	2,660	Kota Cilegon
036	Saketi - Malingping - Simpang	61,420	Kab. Pandeglang, Kab. Lebak
037	Picung - Munjul	17,440	Kab. Pandeglang
038	Munjul - Panimbang	20,154	Kab. Pandeglang
039	Cisekeut - Sobang - Tela	12,350	Kab. Pandeglang
040	Munjul - Cikaludan - Cikeusik	15,990	Kab. Pandeglang
041	Cibaliung - Sumur	22,300	Kab. Pandeglang
042	Sp.Bitung - Curug	4,850	Kab. Tangerang
043	Curug - Legok - Parung Panjang	12,950	Kab. Tangerang
044	Legok - Karawaci	8,820	Kab. Tangerang
045	Jl.Beringin Raya (Tangerang)	1,700	Kota Tangerang
046	Cisauk - Jaha	10,445	Kota Tangsel, Kab. Tangerang
047	Jl. Raya By Pass (Jl. Sudirman Kota Tangerang)	4,070	Kota Tangerang
048	Jl. MH. Thamrin	4,240	Kota Tangerang
049	Jl. Serpong Raya	5,620	Kota Tangsel
050	Jl. Pahlawan Seribu	10,380	Kota Tangsel
051	Jl. Serpong - Parung	1,550	Kota Tangsel
052	Jl. Aria Putra (Ciputat)	4,500	Kota Tangsel
053	Jl.Raya Jombang	6,800	Kota Tangsel, Kota Tangerang

PANJANG RUAS JALAN PROVINSI BANTEN

NO. RUAS	NAMA RUAS	PANJANG	WILAYAH KAB/KOTA
054	Jl. Raden Fatah	4,020	Kota Tangerang
055	Jl. Otto Iskandar Dinata	0,995	Kota Tangsel
056	Jl.H.Usman (Ciputat)	0,460	Kota Tangsel
057	Jl.Pajajaran (Ciputat)	2,095	Kota Tangsel
058	Jl. Siliwangi	2,660	Kota Tangsel
059	Jl.Puspitek Raya (Ciputat)	4,350	Kota Tangsel
060	Jl. Surya Kencana - Simpang DR. Setiabudi	2,320	Kota Tangsel
061	Jl. Cabe Raya - Cirendeu Raya	7,024	Kota Tangsel
062	Jl.Raya Cipondoh (Jl. Kh. Hasyim Ashari)	10,450	Kota Tangerang
063	Jl.Raya Ciledug (Jl. HOS. Cokroaminoto)	4,620	Kota Tangerang
064	Cipanas - Warung Banten	59,000	Kab. Lebak
065	Bayah - Cikotok	15,080	Kab. Lebak
066	Cikotok - Bts Jabar	25,050	Kab. Lebak
067	Gunung Madur - Pulau Manuk	4,420	Kab. Lebak
068	Ciomas - Mandalawangi	14,300	Kab. Serang, Kab. Pandeglang
069	Jl. Akses Pelabuhan Karang Hantu	0,996	Kota Serang
070	Jl. Desa Teluk (akses PPP Labuan)	0,551	Kab. Pandeglang
071	Serdang - bojonegara - Merak	34,850	Kab. Serang
072	Citeruep - Tj. Lesung - Sumur	31,800	Kab. Pandeglang
073	Jalan Industri	0,760	Kota Cilegon
		852,888	

SLIDE 5

PANJANG RUAS JALAN NASIONAL PROVINSI BANTEN

NO	NOMOR RUAS			NAMA RUAS	PANJANG RUAS (KM)	JAP (KM)	JKP -1 (KM)
1	001			MERAK - BTS. KOTA CILEGON	9,40	9,40	
2	001	11	K	JLN. RAYA MERAK (CILEGON)	2,70	2,70	
3	001	12	K	JLN. RAYA CILEGON (CILEGON)	1,50	1,50	
4	002			BTS. KOTA CILEGON - BTS. KOTA SERANG	8,40	8,40	
5	002	11	K	JLN. RAYA SERANG (CILEGON)	3,50	3,50	
6	002	12	K	JLN. RAYA CILEGON (SERANG)	2,80	2,80	
7	002	16	K	JLN. LETNAN JIDUN (SERANG)	0,59	0,59	
8	002	17	K	JLN. TB SUWANDI (SERANG)	3,26	3,26	
9	002	18	K	JLN. ABDUL HADI (SERANG)	0,72	0,72	
10	002	19	K	JLN. KH. ABDUL FATAH HASAN (SERANG)	1,41	1,41	
11	003			BTS. KOTA SERANG - BTS. KOTA TANGERANG	55,70	53,70	
12	003	12	K	JLN. SUDIRMAN (SERANG)	1,78	1,78	
13	003	13	K	JLN. RAYA SERANG (TANGERANG)	8,80	8,80	
14	003	14	K	JLN. OTISTA (TANGERANG)	0,81	0,81	
15	003	15	K	JLN. KS. TUBUN (TANGERANG)	1,21	1,21	
16	004	11	K	JLN. DAAN MOGOT (TANGERANG - BTS. DKI)	7,67	7,67	
17	005			BTS. KOTA CILEGON - PASAURAN	38,60		38,60
18	005	11	K	JLN. RAYA ANYER (CILEGON)	3,60		3,60
19	006			PASAURAN - LABUAN	17,38		17,38
20	007	1		JL. A YANI (LABUAN)	1,10		1,10
21	007	2		LABUHAN - SP. LABUHAN	1,80		1,80
22	008			SIMP. LABUHAN - SAKETI	19,79		19,79
23	009			SAKETI - BTS. KOTA PANDEGLANG	15,82		15,82

PANJANG RUAS JALAN NASIONAL PROVINSI BANTEN

NO	NOMOR RUAS			NAMA RUAS	PANJANG RUAS (KM)	JAP (KM)	JKP -1 (KM)
24	009	13	K	CIGADUNG - CIPACUNG	10,64		10,64
25	010			BTS. KOTA PANDEGLANG - BTS. KOTA RANGKASBITUNG	11,70		11,70
26	010			JLN. BY PASS RANGKASBITUNG (JLN. SOEKARNO HATTA RANGKASBITUNG)	3,88		3,88
27	011			BTS. KOTA RANGKASBITUNG-CIGELUNG (BTS. PROV. JABAR)	35,42		35,42
28	011	12	K	JLN. RAYA CIPANAS (RANGKASBITUNG)	3,92		3,92
29	012			SP. LABUAN-CIBALIUNG	48,67		48,67
30	013			CIBALIUNG-CIKEUSIK-MUARA BINUANGEN	37,32		37,32
31	014			MUARA BINUANGEN - SIMPANG	16,85		16,85
32	015			SIMPANG - BAYAH	32,11		32,11
33	016			BAYAH - CIBARENOK - BTS. PROV. JABAR	34,50		34,50
34	017			BTS. KOTA SERANG - BTS. KOTA PANDEGLANG	16,64		16,64
35	017	13	K	JLN. RAYA PANDEGLANG (SERANG)	0,77		0,77
36	017	14	K	JLN. RAYA SERANG (PANDEGLANG)	1,45		1,45
37	018			BTS. DKI/BANTEN - GANDARIA/BTS. DEPOK/TANGERANG (CIPUTAT-BOGOR)	9,01		9,01
38	018	13	K	JLN. RAMBUTAN (CIPUTAT)	0,30		0,30
39	018	14	K	JLN. OTISTA (CIPUTAT)	0,50		0,50
40	019			JLN. AKSES TOL MERAK	4,20	4,20	
41	020			CIKANDE-RANGKASBITUNG	26,71		26,71
42	020			JLN. RAYA CIKANDE (JLN. OTTO ISKANDARDINATA RANGKASBITUNG)	0,80		0,80
43	021			CIBALIUNG-SUMUR	22,30		22,30
44	022			[illegible]P-TANJUNG LESUNG	6,10		6,10
4[illegible]	[illegible]			SERDANG-BOJONEGARA-MERAK	34,85		34,85
				TOTAL PROVINSI BANTEN	**564,89**	**112,36**	**452,52**

SLIDE 6

RENCANA PENGEMBANGAN JARINGAN KERETA API

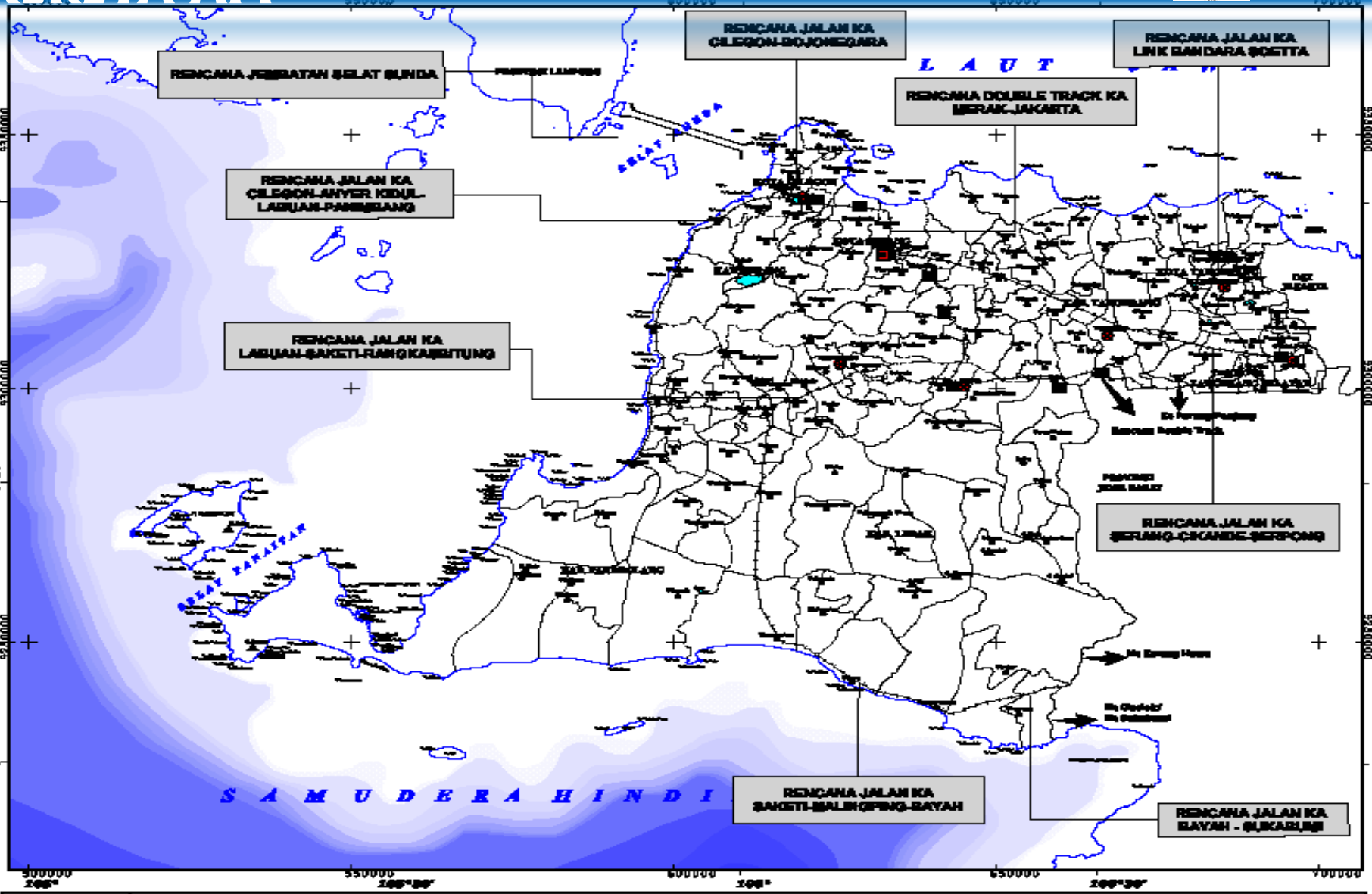

RENCANA TATA RUANG WILAYAH PROVINSI BANTEN 2010 - 2030

RENCANA PENGEMBANGAN PELABUHAN

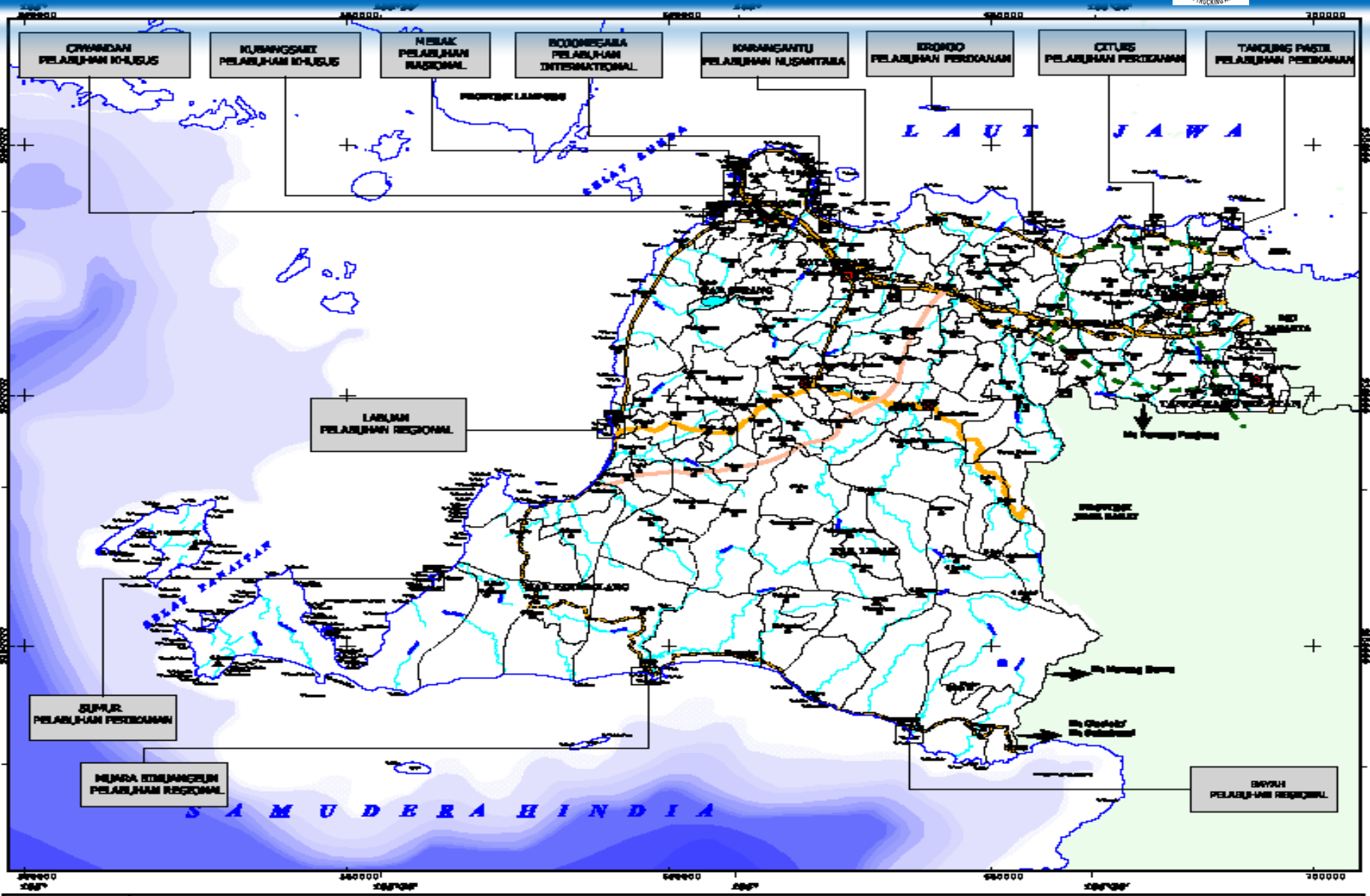

RENCANA TATA RUANG WILAYAH PROVINSI BANTEN 2010 - 2030

RENCANA PENGEMBANGAN BANDAR UDARA

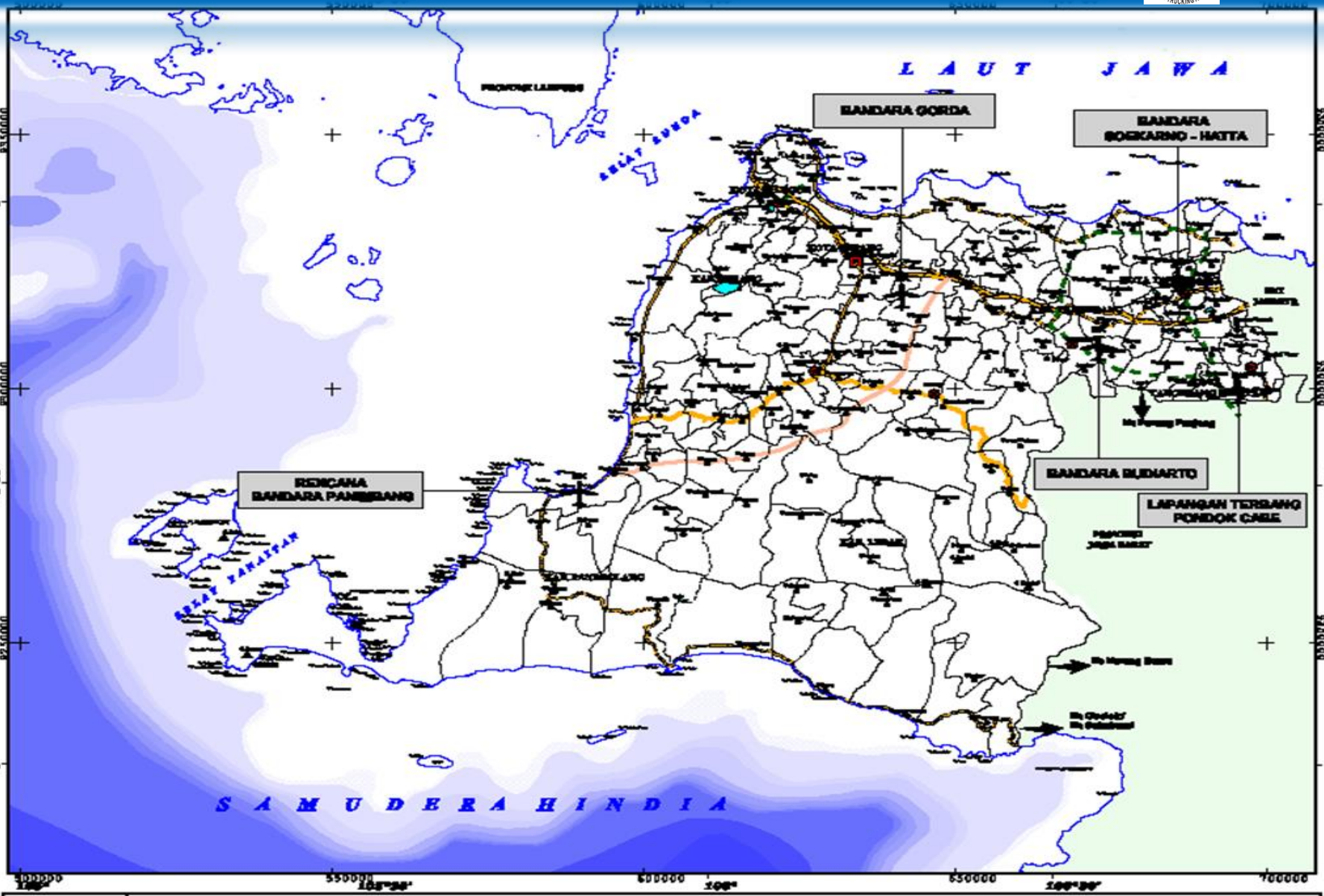

RENCANA TATA RUANG WILAYAH PROVINSI BANTEN 2010 - 2030

1	2	3				4	5	6
3	**Pembangunan kembali jaringan prasarana yang tidak dioperasikan yang menghubungkan kawasan wisata di wilayah Banten Selatan:** • **Lintas Labuan - Saketi - Malingping - Bayah** • **Lintas Saketi - Rangkasbitung** • **Lintas Ciwandan - Anyer Kidul**							
4	Pembangunan jaringan prasarana baru yang menghubungkan secara langsung jaringan wilayah Barat dengan jaringan wilayah Tengah pada lintas Parung Panjang - Serpong - Citayam - Nambo – Cikarang							
5	Pembangunan lintas baru Anyer Kidul - Labuan – Panimbang							
6	Pengembangan jalur kereta api (double track) Jakarta - Kota Tangerang							
7	Peningkatan kapasitas dan kualitas jaringan prasarana pada lintas Merak - Cilegon - Serang - Tangerang – Jakarta							

TERIMA KASIH